

Сведения о границах производственной территориальной зоны – «П1», производственная подзона «П1-1» объектов II класса опасности

Лист № 1

ОПИСАНИЕ МЕСТОПОЛОЖЕНИЯ ГРАНИЦ		
Границы территориальной зоны П1-1 Производственная подзона П1-1 объектов II класса опасности ЗАТО Северск Томской области		
(наименование объекта, местоположение границ которого описано (далее - объект)		
Сведения об объекте		
№ пп	Характеристики объекта	Описание характеристик
1	2	3
1	Местоположение объекта	Томская область. ЗАТО Северск. Территории расположены к северу и северо-востоку от г.Северска и северо-западу от п.Орловка
2	Площадь объекта +/- величина погрешности определения площади (P +/- Дельта P)	7495609 кв.м
3	Иные характеристики объекта	Вид зоны: границы территориальной зоны П1-1 Производственная подзона объектов II класса опасности ЗАТО Северск Томской области



ОПИСАНИЕ МЕСТОПОЛОЖЕНИЯ ГРАНИЦ				
Границы территориальной зоны П1-1 Производственная подзона объектов II класса опасности ЗАТО Северск Томской области (наименование объекта землеустройства)				
Сведения о местоположении границ объекта				
1. Система координат		МСК-70		
2. Сведения о характерных точках границ объекта землеустройства				
Обозначение характерных точек границ	Координаты. м		Метод определения координат и средняя квадратическая погрешность положения характерной точки (M <sub>t</sub> ). м <*>	Описание обозначения точки
	X	Y		
1	2	3	4	5
1				
1	363799.10	4322333.27	Картометрический метод	-
2	363808.18	4322469.17	Картометрический метод	-
3	363811.38	4322511.25	Картометрический метод	-
4	363802.79	4322511.85	Картометрический метод	-
5	363766.19	4322514.38	Картометрический метод	-
6	363761.93	4322445.50	Картометрический метод	-
7	363731.35	4322446.71	Картометрический метод	-
8	363731.12	4322430.29	Картометрический метод	-
9	363726.14	4322338.66	Картометрический метод	-
1	363799.10	4322333.27	Картометрический метод	-
2				
10	389094.18	4304671.19	Картометрический метод	-
11	389590.06	4305627.08	Картометрический метод	-
12	389502.43	4305896.00	Картометрический метод	-
13	388927.79	4306212.35	Картометрический метод	-
14	388300.37	4305721.31	Картометрический метод	-
15	388432.70	4304920.72	Картометрический метод	-
10	389094.18	4304671.19	Картометрический метод	-
3				
16	389180.41	4304540.27	Картометрический метод	-
17	388526.71	4304790.63	Картометрический метод	-
18	388448.65	4304564.86	Картометрический метод	-
19	389109.97	4304335.37	Картометрический метод	-
16	389180.41	4304540.27	Картометрический метод	-
4				
20	389054.32	4304116.31	Картометрический метод	-
21	389087.64	4304277.50	Картометрический метод	-
22	388999.73	4304305.71	Картометрический метод	-
23	388998.05	4304297.51	Картометрический метод	-
24	388966.19	4304142.24	Картометрический метод	-
20	389054.32	4304116.31	Картометрический метод	-
5				
25	388098.71	4304267.90	Картометрический метод	-
26	388147.65	4304277.66	Картометрический метод	-
27	388136.44	4304326.32	Картометрический метод	-

Проект

1	2	3	4	5
28	388117.25	4304323.21	Картометрический метод	-
29	388078.51	4304456.14	Картометрический метод	-
30	388075.97	4304463.89	Картометрический метод	-
31	388095.25	4304469.35	Картометрический метод	-
32	388138.87	4304468.06	Картометрический метод	-
33	388150.51	4304456.02	Картометрический метод	-
34	388152.02	4304431.37	Картометрический метод	-
35	388178.40	4304434.86	Картометрический метод	-
36	388174.78	4304472.75	Картометрический метод	-
37	388195.38	4304477.22	Картометрический метод	-
38	388202.21	4304470.10	Картометрический метод	-
39	388214.36	4304465.74	Картометрический метод	-
40	388274.62	4304471.61	Картометрический метод	-
41	388294.87	4304473.64	Картометрический метод	-
42	388293.02	4304485.24	Картометрический метод	-
43	388295.74	4304494.05	Картометрический метод	-
44	388288.08	4304496.77	Картометрический метод	-
45	388276.90	4304577.57	Картометрический метод	-
46	388269.08	4304587.75	Картометрический метод	-
47	388267.82	4304644.10	Картометрический метод	-
48	388275.28	4304645.35	Картометрический метод	-
49	388292.43	4304647.37	Картометрический метод	-
50	388284.21	4304704.91	Картометрический метод	-
51	388235.30	4304697.46	Картометрический метод	-
52	388220.93	4304695.24	Картометрический метод	-
53	388206.17	4304733.45	Картометрический метод	-
54	388162.45	4304726.65	Картометрический метод	-
55	388100.78	4304716.29	Картометрический метод	-
56	388042.10	4304704.74	Картометрический метод	-
57	388059.28	4304620.18	Картометрический метод	-
58	388047.63	4304616.52	Картометрический метод	-
59	388041.96	4304614.26	Картометрический метод	-
60	388043.29	4304609.92	Картометрический метод	-
61	388030.92	4304607.91	Картометрический метод	-
62	388025.16	4304602.52	Картометрический метод	-
63	388023.43	4304602.92	Картометрический метод	-
64	388013.18	4304593.32	Картометрический метод	-
65	388000.44	4304579.39	Картометрический метод	-
66	387847.50	4304436.38	Картометрический метод	-
67	387786.51	4304382.79	Картометрический метод	-
68	387728.21	4304355.90	Картометрический метод	-
69	387661.75	4304336.52	Картометрический метод	-
70	387662.53	4304334.40	Картометрический метод	-
71	387665.60	4304326.00	Картометрический метод	-
72	387677.60	4304293.09	Картометрический метод	-
73	387669.71	4304289.47	Картометрический метод	-
74	387677.91	4304269.42	Картометрический метод	-
75	387696.76	4304277.54	Картометрический метод	-
1	2	3	4	5

Проект

76	387688.20	4304297.62	Картометрический метод	-
77	387682.70	4304295.16	Картометрический метод	-
78	387670.72	4304323.69	Картометрический метод	-
79	387757.05	4304356.61	Картометрический метод	-
80	387790.39	4304372.10	Картометрический метод	-
81	387842.76	4304418.11	Картометрический метод	-
82	387919.52	4304492.32	Картометрический метод	-
83	388000.56	4304565.73	Картометрический метод	-
84	388028.67	4304588.22	Картометрический метод	-
85	388039.88	4304550.03	Картометрический метод	-
86	388064.63	4304465.58	Картометрический метод	-
87	387884.94	4304407.55	Картометрический метод	-
88	387879.43	4304428.53	Картометрический метод	-
89	387837.32	4304396.36	Картометрический метод	-
90	387843.60	4304363.92	Картометрический метод	-
91	387891.42	4304378.36	Картометрический метод	-
92	387887.30	4304397.99	Картометрический метод	-
93	388066.34	4304457.15	Картометрический метод	-
94	388105.37	4304320.72	Картометрический метод	-
95	388088.42	4304316.87	Картометрический метод	-
25	388098.71	4304267.90	Картометрический метод	-
6				
96	369108.15	4325140.98	Картометрический метод	-
97	369095.03	4325165.70	Картометрический метод	-
98	369277.07	4325988.74	Картометрический метод	-
99	369009.64	4326870.01	Картометрический метод	-
100	369005.30	4326879.56	Картометрический метод	-
101	368547.68	4326745.15	Картометрический метод	-
102	368546.53	4326744.85	Картометрический метод	-
103	368386.52	4326708.00	Картометрический метод	-
104	368310.13	4326707.79	Картометрический метод	-
105	368212.03	4326698.34	Картометрический метод	-
106	368152.20	4326709.11	Картометрический метод	-
107	368150.47	4326696.08	Картометрический метод	-
108	368146.88	4326665.78	Картометрический метод	-
109	368625.59	4326587.22	Картометрический метод	-
110	368507.39	4325633.85	Картометрический метод	-
111	368022.15	4325691.40	Картометрический метод	-
112	368086.08	4326187.51	Картометрический метод	-
113	367490.24	4326264.86	Картометрический метод	-
114	367353.03	4326282.35	Картометрический метод	-
115	366808.37	4326400.00	Картометрический метод	-
116	366643.74	4324603.60	Картометрический метод	-
117	366491.01	4323639.71	Картометрический метод	-
118	366470.54	4323642.31	Картометрический метод	-
119	366470.99	4323648.84	Картометрический метод	-
120	366489.89	4323646.72	Картометрический метод	-
121	366640.20	4324610.36	Картометрический метод	-
122	366781.33	4326143.49	Картометрический метод	-
123	366737.19	4326068.35	Картометрический метод	-

Проект

1	2	3	4	5
124	366270.98	4325979.56	Картометрический метод	-
125	366226.73	4326523.01	Картометрический метод	-
126	366038.06	4326561.86	Картометрический метод	-
127	366062.92	4325890.16	Картометрический метод	-
128	366194.70	4325628.62	Картометрический метод	-
129	366185.07	4325347.81	Картометрический метод	-
130	366184.56	4324958.04	Картометрический метод	-
131	366196.73	4324464.86	Картометрический метод	-
132	366218.02	4324084.20	Картометрический метод	-
133	366359.02	4323459.87	Картометрический метод	-
96	369108.15	4325140.98	Картометрический метод	-

Средняя квадратическая погрешность положения характерной точки (M<sub>t</sub>) - 10 см

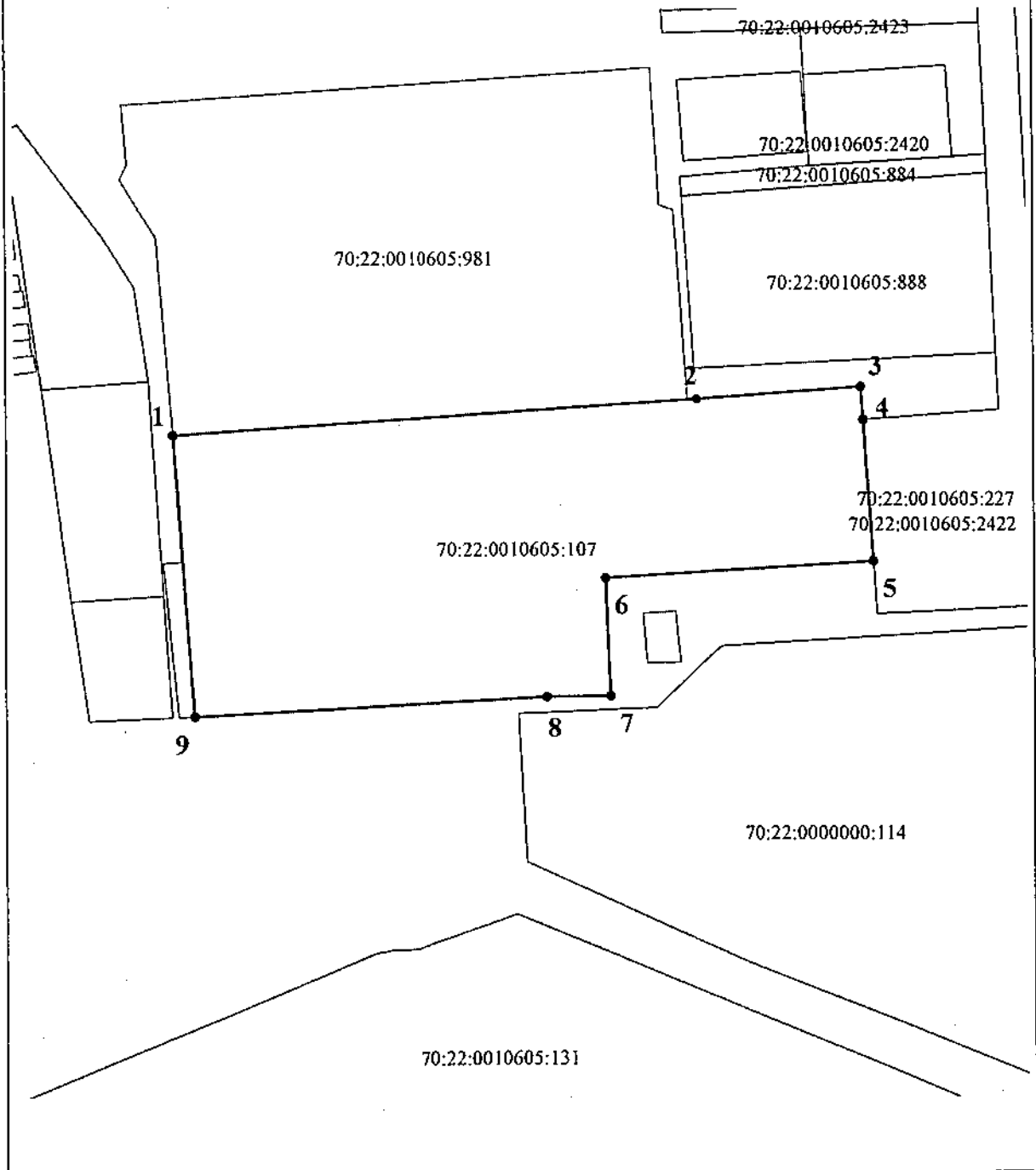
ОПИСАНИЕ МЕСТОПОЛОЖЕНИЯ ГРАНИЦ

Границы территориальной зоны П1-1  
Производственная подзона объектов II класса опасности  
ЗАТО Северск Томской области

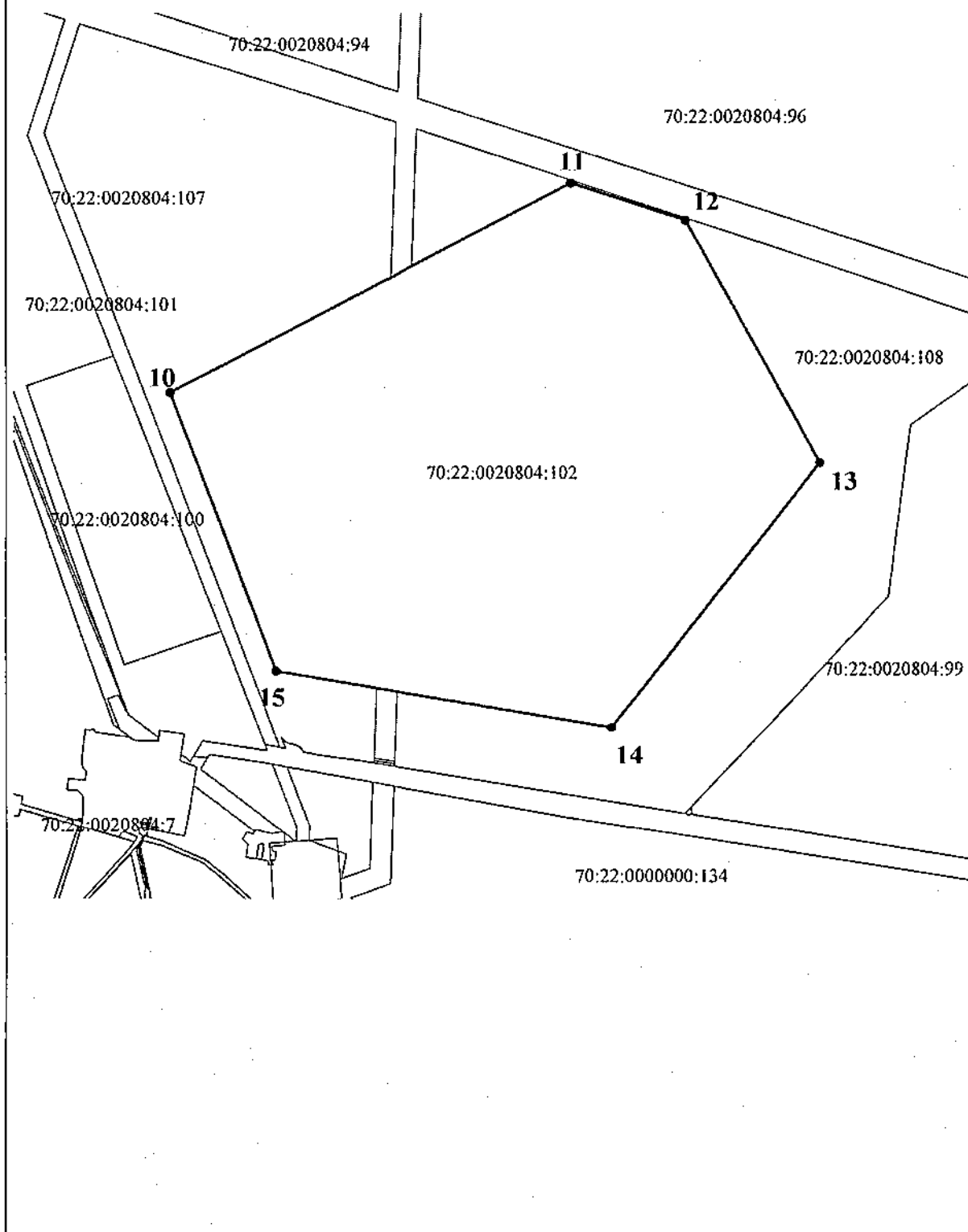
(наименование объекта)

План границ объекта

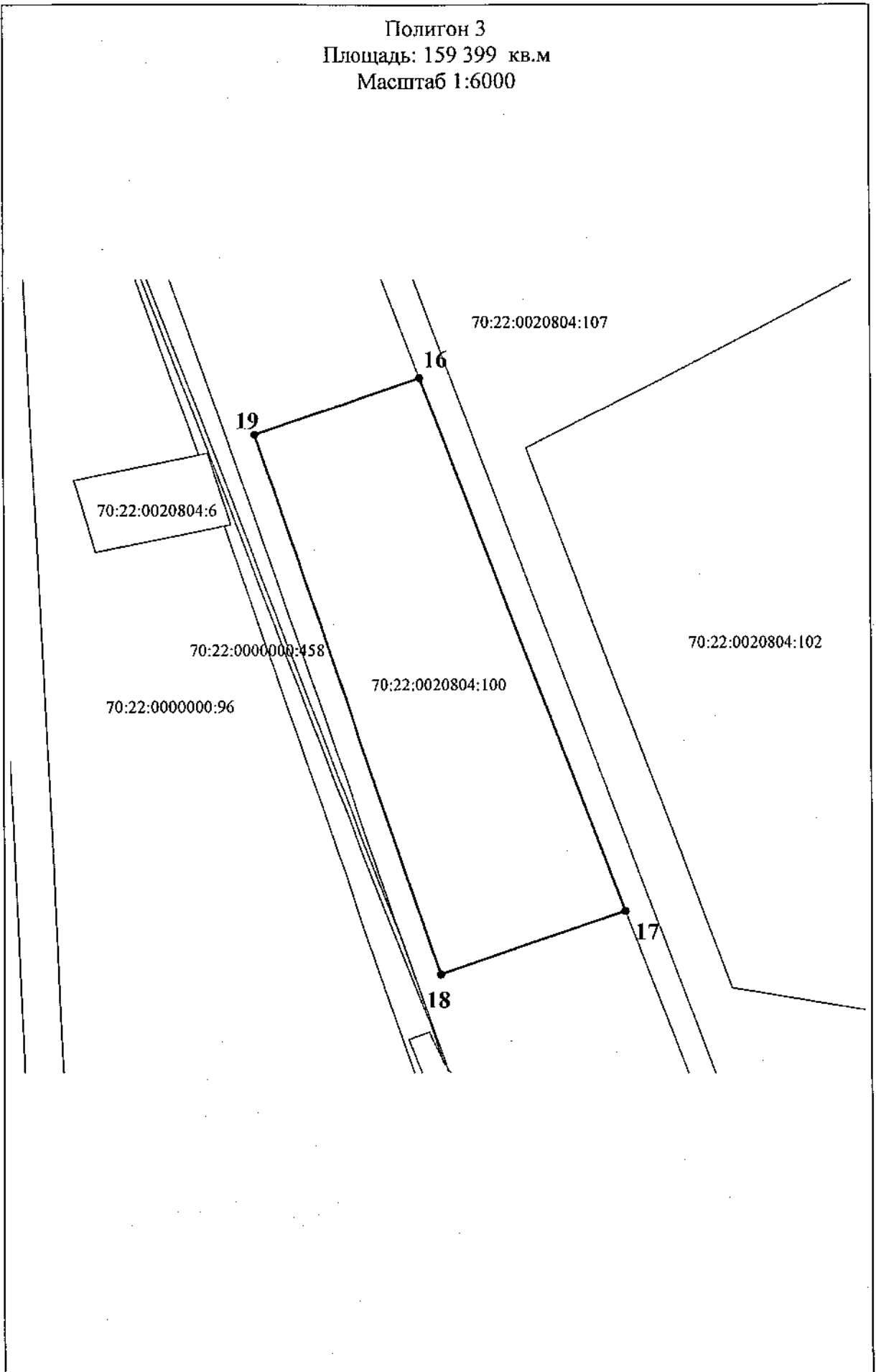
Полигон 1  
Площадь: 11 152 кв.м  
Масштаб 1:1500



Полигон 2  
Площадь: 1 297 652 кв.м  
Масштаб 1:13000

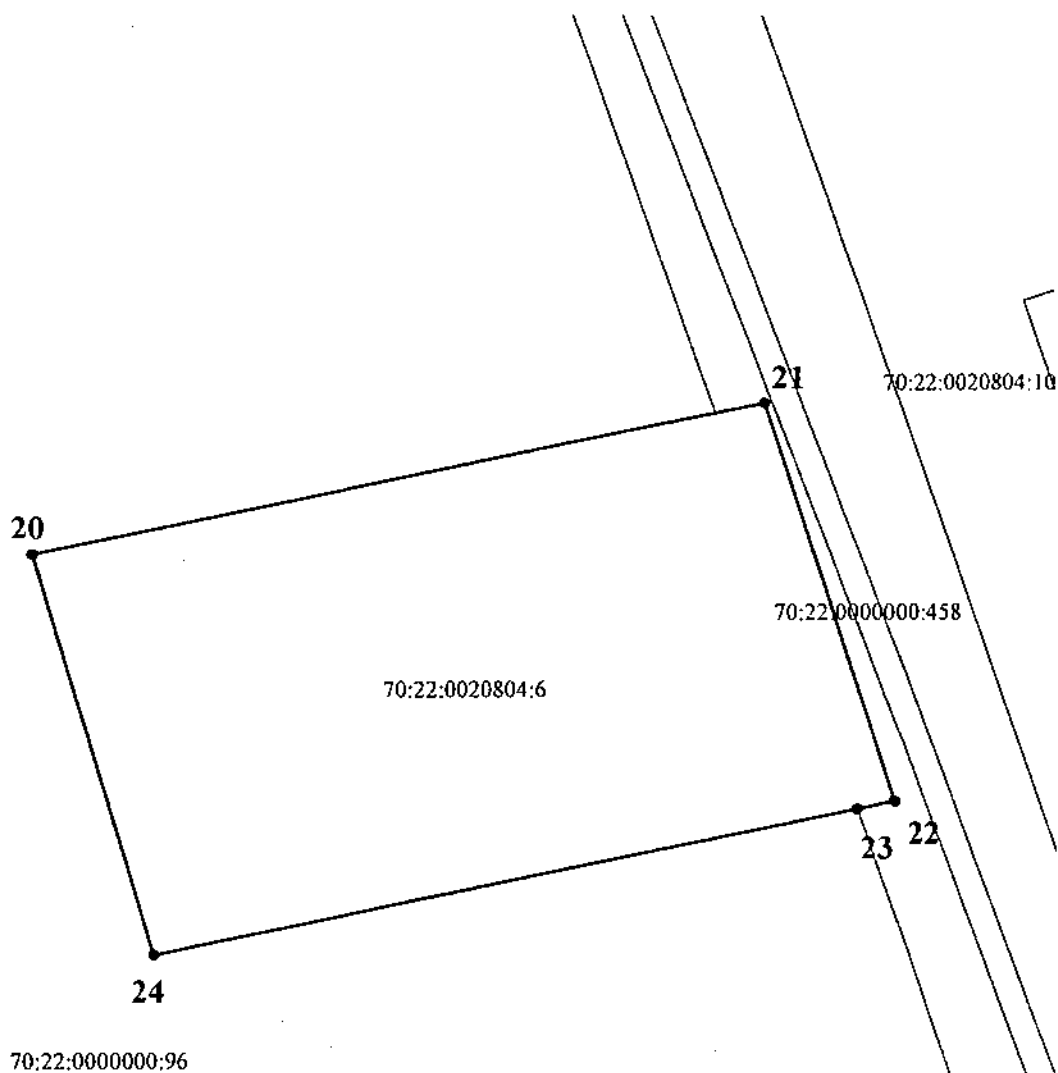


Полигон 3  
Площадь: 159 399 кв.м  
Масштаб 1:6000

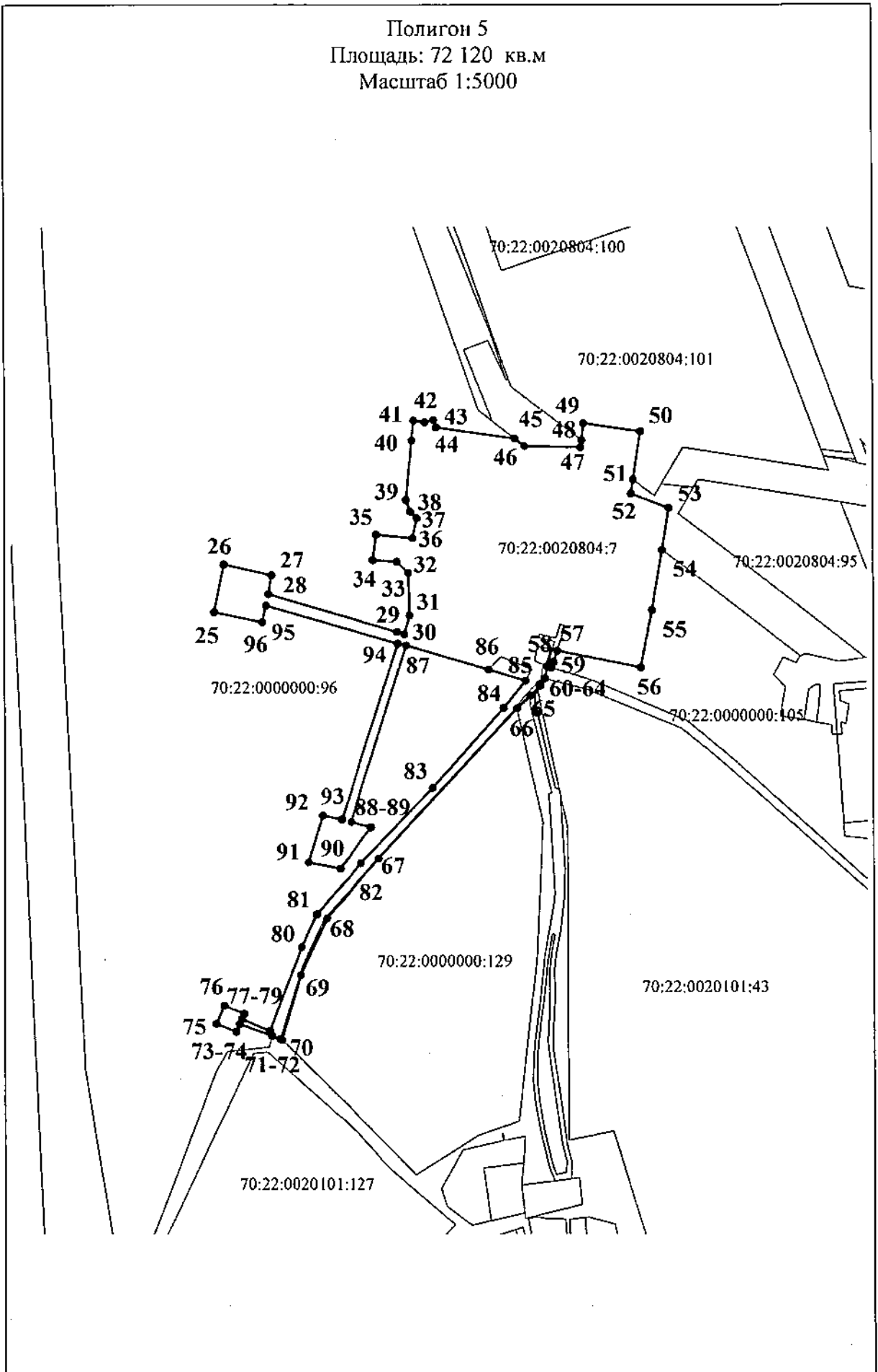




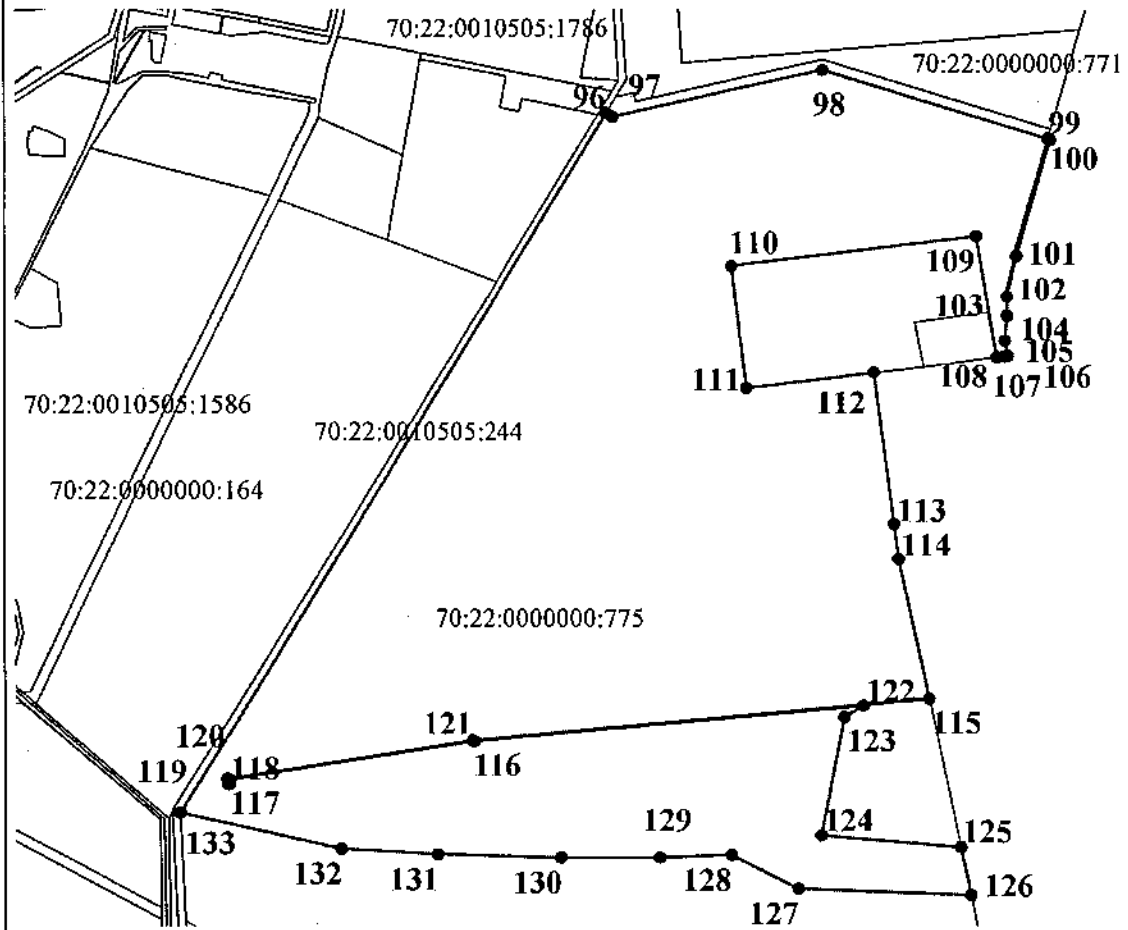
Полигон 4  
Площадь: 15 193 кв.м  
Масштаб 1:1500






Полигон 5  
Площадь: 72 120 кв.м  
Масштаб 1:5000



Полигон 6  
Площадь: 6 313 804 кв.м  
Масштаб 1:30000



Используемые условные знаки и обозначения:

-  – граница земельного участка, установленная в соответствии с федеральным законодательством, внесенная в Единый государственный реестр недвижимости.
-  – граница полигона территориальной зоны «СН-1».
-  1 – характерная точка границы территориальной зоны.